



# Città di Montalto Uffugo



## PIANO DELLE ALIENAZIONI /VALORIZZAZIONI IMMOBILIARI PER L'ANNO 2022

### ELENCO IMMOBILI DA ALIENARE - "ALLEGATO A"

N. Ord.	FOGLIO	P.LLA	SUB	CATEG.	Superficie catastale /Consistenza (mq/vani)	Superficie catastale /Consistenza da ALIENARE (mq/vani)		Destinazione PRG	Località	Note
						Parziale	Totale			
1	5	214			250	250	1450	FQ Zona Pubblica per attrezzature di quartiere	Pianette	
		224			1200	1200				
2	36	562			1680	1680	1680	FQ Zona Pubblica per attrezzature di quartiere	Via Malagodi	
3	73	580			168	168	1594	FQ Zona Pubblica per attrezzature di quartiere	Loc. S. Maria di Settimo	
		578			27	27				
		840			75	75				
		577			208	208				
		838			305	305				
579			811	811						
4	6	623			1001	1001	1001	FQ Zona Pubblica per attrezzature di quartiere	Via Insidia	
5	74	729			3262	607	1080	FQ Zona Pubblica per attrezzature di quartiere	Via Salerno	
		730			1080	473				
6	74	644			4100	2079	2079	FQ Zona Pubblica per attrezzature di quartiere	Via Salerno	
7	73	616			175	175	1201	FQ Zona Pubblica per attrezzature di quartiere	Via S. Maria di Settimo	
		757			1026	1026				
8	42	584			728		830	FQ Zona Pubblica per attrezzature di quartiere	Via Lucchetta	
		639			494					
9	36	959			43	43	1794	FQ Zona Pubblica per attrezzature di quartiere	Via Petrozza	
		964			1751	1751				
10	36	927			19	19	1126	FQ Zona Pubblica per attrezzature di quartiere	Via Petrozza	
		945			360	360				
		951			341	341				
		982			259	259				
		984			16	16				
986			131	131						
11	50	33/b			12		1700	FQ Zona Pubblica per attrezzature di quartiere	Via Cirino	
		178			3130					
		179			600					
		236			90					



# Città di Montalto Uffugo



## PIANO DELLE ALIENAZIONI /VALORIZZAZIONI IMMOBILIARI PER L'ANNO 2022

### ELENCO IMMOBILI DA ALIENARE - "ALLEGATO A"

N. Ord.	FOGLIO	P.LLA	SUB	CATEG.	Superficie catastale /Consistenza (mq/vani)	Superficie catastale /Consistenza da ALIENARE (mq/vani)		Destinazione PRG	Località	Note
						Parziale	Totale			
12	74	12			2575		1680	FQ Zona Pubblica per attrezzature di quartiere	Via Salerni	
		244			785					
13	74	340			2683	1320	1320	FQ Zona Pubblica per attrezzature di quartiere	Via Salerni	
14	40	446			3445	1970	1970	FQ Zona Pubblica per attrezzature di quartiere	Via Madonna delle Grazie	
15	27	406			699		1344	FQ Zona Pubblica per attrezzature di quartiere	Via S. Liberata	
		410			460					
		413			475					
		430			246					
16	74	470			3872	2664	2664	FQ Zona Pubblica per attrezzature di quartiere	Via Salerni	
17	6	227			140,00	140,00	9831,00	FQ/2 Zona Pubblica per attrezzature comunali	Via Pianette	
		235			35,00	35,00				
		329			6336,00	6336,00				
		330			1990,00	1990,00				
		331			840,00	840,00				
		333			35,00	35,00				
		334			85,00	85,00				
		335			24,00	24,00				
		337			238,00	238,00				
		338			70,00	70,00				
		339			38,00	38,00				
18	65	367	2	D04	11608		Intero immobile	C/2 Zona di espansione residenziale FQ/2 Zona Pubblica per attrezzature comunali	Fraz. Caldopiano	
			3	F01						
		265		F01	829					

Il Responsabile del Servizio LL.PP.  
ing. Massimiliano COSTANZO



# Città di Montalto Uffugo



## PIANO DELLE ALIENAZIONI /VALORIZZAZIONI IMMOBILIARI PER L'ANNO 2022

### ELENCO IMMOBILI DA VALORIZZARE - "ALLEGATO B"

N. Ord.	Descrizione	FOGLIO	P.LLA	SUB	Cat.	CONSISTENZA	Destinazione PRG	Località	MODALITA' VALORIZZAZIONE
1	Palazzo Alimena	29	286		B/6	2200	Zona A Centro Storico	Via Panfilio Mollo	Affidamento in gestione mediante stipula di concessione onerosa - Procedura di individuazione dei soggetti affidatari e stima canone di concessione
2	Convento S. Antonio	29	360		B/1	1771	Zona A Centro Storico	Via Roma	Affidamento in gestione mediante stipula di concessione onerosa - Procedura di individuazione dei soggetti affidatari e stima canone di concessione
3	Locali adiacenti palazzo Comunale	28	207			da frazionare	Zona A Centro Storico	P.zza G. Rizzo	Affidamento in gestione mediante stipula di concessione onerosa - Procedura di individuazione dei soggetti affidatari e stima canone di concessione
4	Campo di Calcio "Le Querce"	50	4b			168	FQ/2 Zona Pubblica per attrezzature comunali	Via Cirino	Affidamento in gestione mediante stipula di concessione onerosa - Procedura di individuazione dei soggetti affidatari e stima canone di concessione
			5			10240			
			382			995			
			386			990			
5	Campo di Calcio "R.Di Magro"	8	460			10666	FQ/2 Zona Pubblica per attrezzature comunali	Via Verdi	Affidamento in gestione mediante stipula di concessione onerosa - Procedura di individuazione dei soggetti affidatari e stima canone di concessione
			482			18537			
6	Campo Polivalente	28	461 302 303 304			Da frazionare	FQ/2 Zona Pubblica per attrezzature comunali	Via Aldo Moro	Affidamento in gestione mediante stipula di concessione onerosa - Procedura di individuazione dei soggetti affidatari e stima canone di concessione
7	Bocciodromo	28	461 302 303 304			Da frazionare	FQ/2 Zona Pubblica per attrezzature comunali	Via Aldo Moro	Affidamento in gestione mediante stipula di concessione onerosa - Procedura di individuazione dei soggetti affidatari e stima canone di concessione
8	Campo Polivalente	26	886 887 889 890 891 893 894				FQ/2 Zona Pubblica per attrezzature comunali	Via Calvario	Affidamento in gestione mediante stipula di concessione onerosa - Procedura di individuazione dei soggetti affidatari e stima canone di concessione



# Città di Montalto Uffugo



## PIANO DELLE ALIENAZIONI /VALORIZZAZIONI IMMOBILIARI PER L'ANNO 2022

### ELENCO IMMOBILI DA VALORIZZARE - "ALLEGATO B"

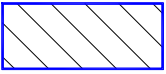
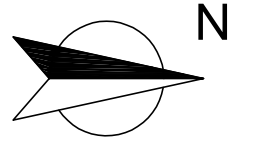
N. Ord.	Descrizione	FOGLIO	P.LLA	SUB	Cat.	CONSISTENZA	Destinazione PRG	Località	MODALITA' VALORIZZAZIONE
9	Campo Polivalente	8	461			3685	FQ/2 Zona Pubblica per attrezzature comunali	Via Verdi	Affidamento in gestione mediante stipula di concessione onerosa - Procedura di individuazione dei soggetti affidatari e stima canone di concessione
10	Campo Polivalente	74	293			4878	FQ/2 Zona Pubblica per attrezzature comunali	Via Salerni	Affidamento in gestione mediante stipula di concessione onerosa - Procedura di individuazione dei soggetti affidatari e stima canone di concessione
11	Auditorium R. Leoncavallo	28	484				B/3 Zona di Completamento	Via Aldo Moro	Affidamento in gestione mediante stipula di concessione onerosa - Procedura di individuazione dei soggetti affidatari e stima canone di concessione
12	Piscina Comunale	38	606 609 610 613 616 617 619 621				E/2 Zona Agricola	Via Benedetto Croce	Affidamento in gestione mediante stipula di concessione onerosa - Procedura di individuazione dei soggetti affidatari e stima canone di concessione
13	Campo Calcetto	67	389			Da frazionare	FA Verde Ambientale	Via del Vivaio	Affidamento in gestione mediante stipula di concessione onerosa - Procedura di individuazione dei soggetti affidatari e stima canone di concessione
14	Campo Calcetto	28	340 351			Da frazionare	FQ/2 Zona Pubblica per attrezzature comunali	Via Aldo Moro	Affidamento in gestione mediante stipula di concessione onerosa - Procedura di individuazione dei soggetti affidatari e stima canone di concessione
15	Campo Calcetto	37	219				FQ/1 Zona Pubblica per attrezzature di quartiere	Via dell'agricoltura	Affidamento in gestione mediante stipula di concessione onerosa - Procedura di individuazione dei soggetti affidatari e stima canone di concessione

Il Responsabile del Servizio LL.PP.  
ing. Massimiliano COSTANZO

# COMUNE DI MONTALTO UFFUGO STRALCIO PLANIMETRIA CATASTALE

Foglio 5 p.lle 214-224

SCALA 1:1 000

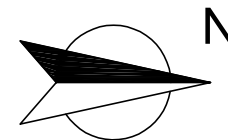


Lotto in vendita 1450 mq



# COMUNE DI MONTALTO UFFUGO STRALCIO AEROFOTOGRAMMETRICO

SCALA 1:2 000



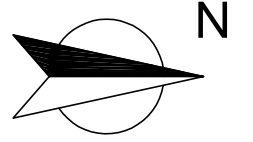
Lotto in vendita località Pianette



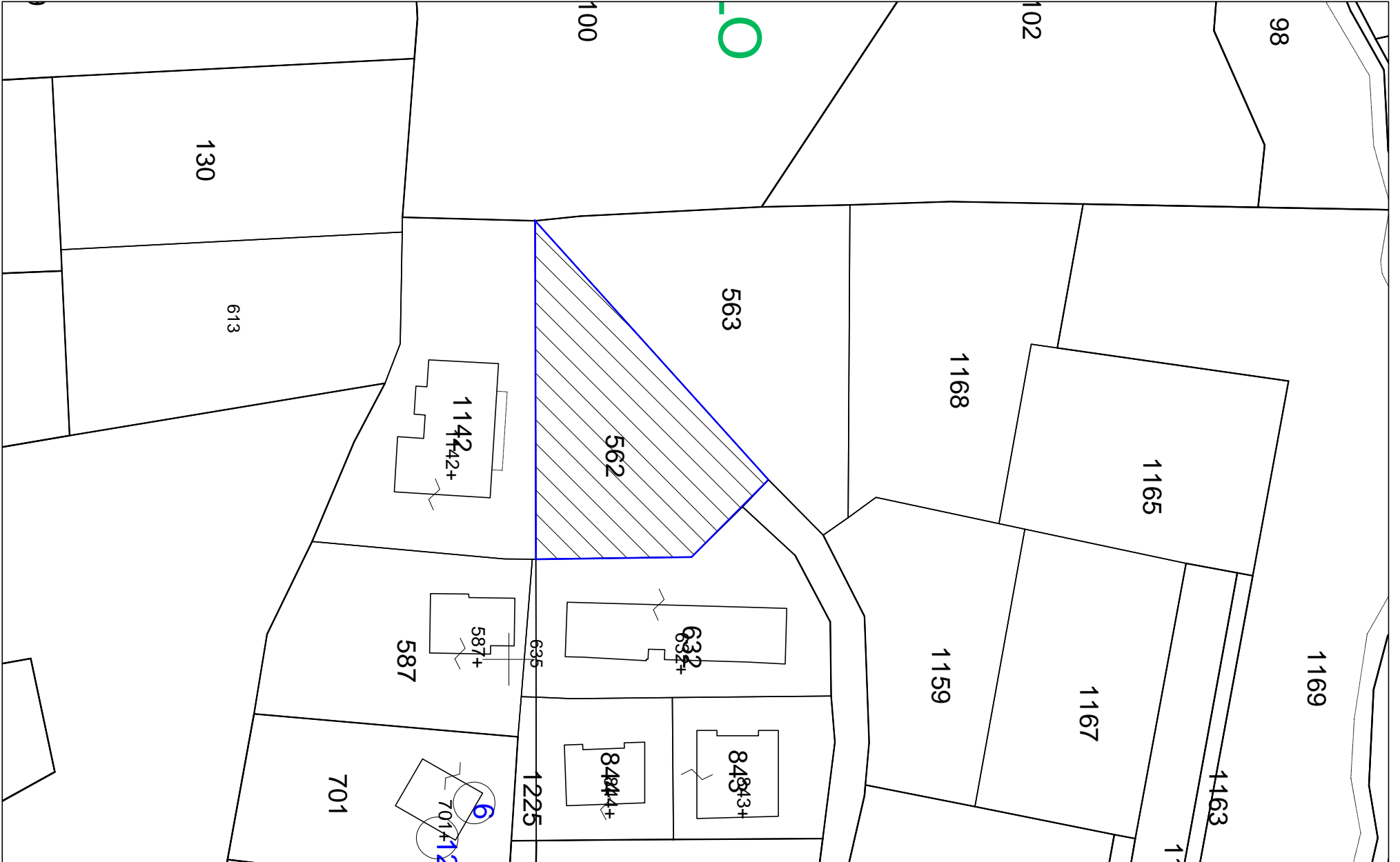
# COMUNE DI MONTALTO UFFUGO STRALCIO PLANIMETRIA CATASTALE

Foglio 36 p.lla 562

SCALA 1:1 000

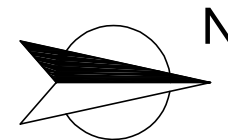


Lotto in vendita 1680 mq



# COMUNE DI MONTALTO UFFUGO STRALCIO AEROFOTOGRAMMETRICO

SCALA 1:2 000



Lotto in vendita Via Malagodi

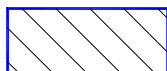





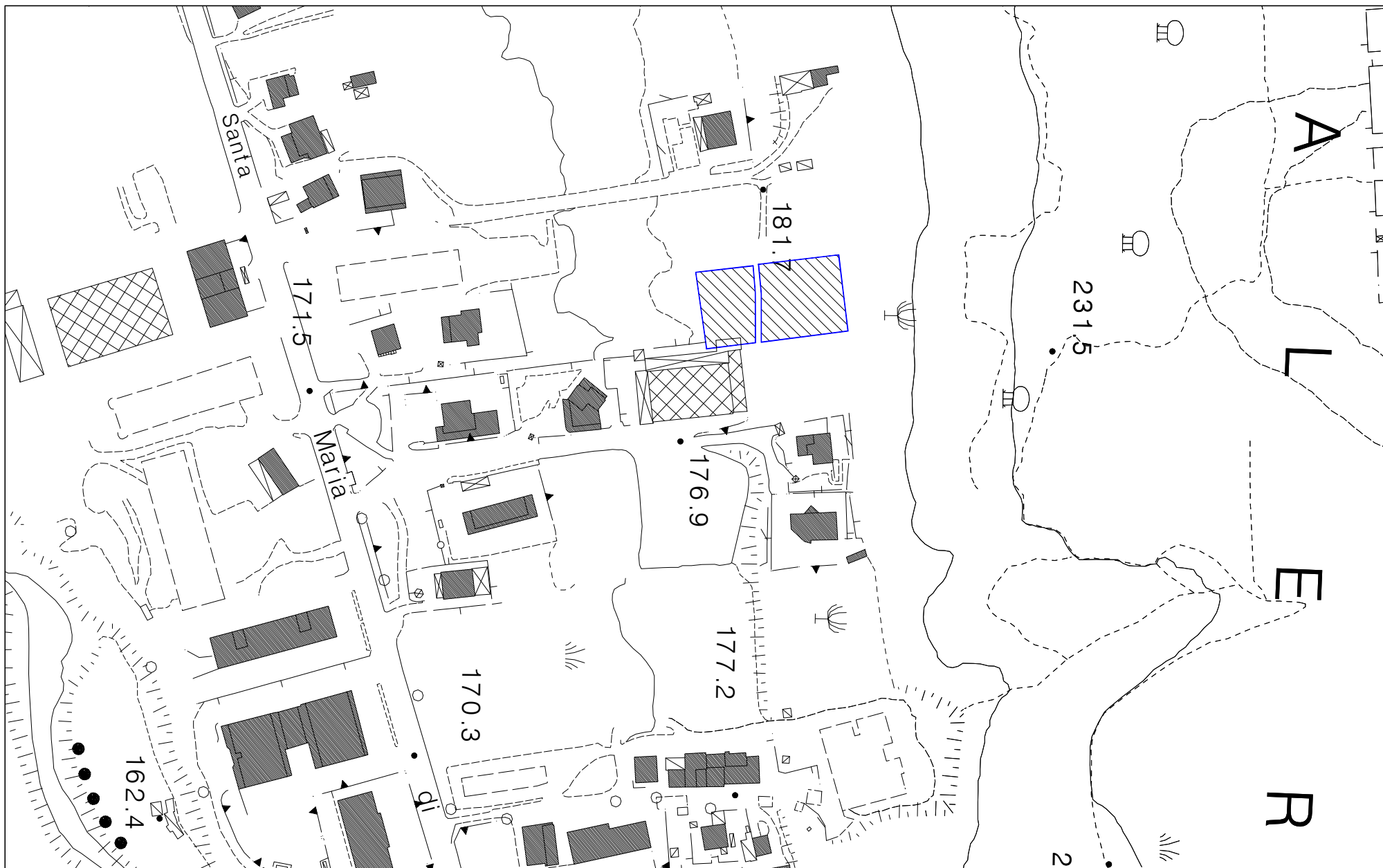


# COMUNE DI MONTALTO UFFUGO STRALCIO AEROFOTOGRAMMETRICO

SCALA 1:2 000



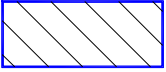
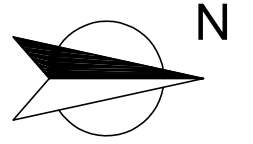
Lotto in vendita località S. Maria di Settimo



# COMUNE DI MONTALTO UFFUGO STRALCIO PLANIMETRIA CATASTALE

Foglio 6 p.lla 623

SCALA 1:1 000




Lotto in vendita 1001 mq

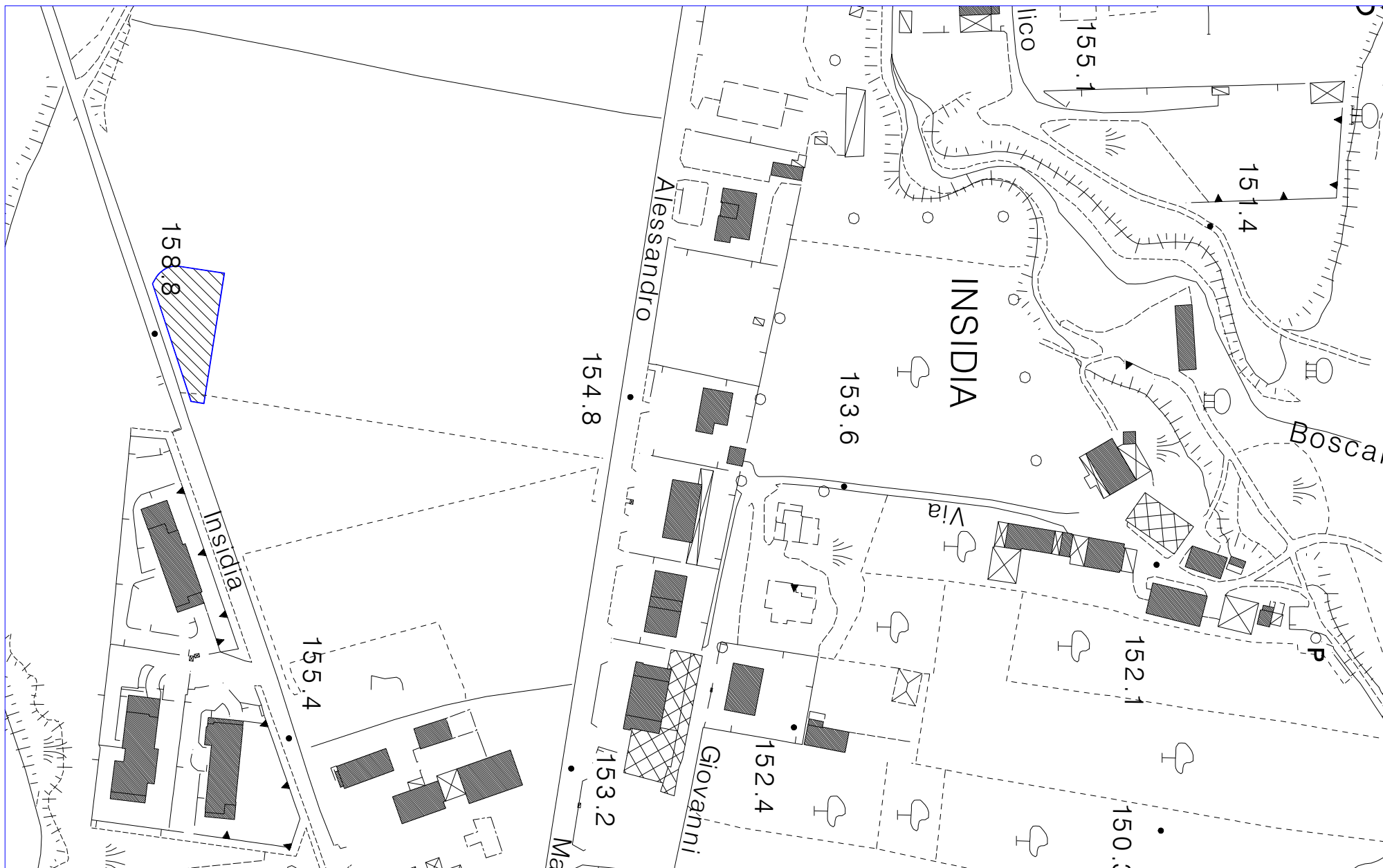


# COMUNE DI MONTALTO UFFUGO STRALCIO AEROFOTOGRAMMETRICO

SCALA 1:2 000



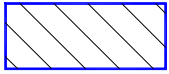
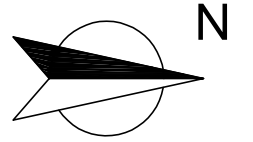
Lotto in vendita località Insidia



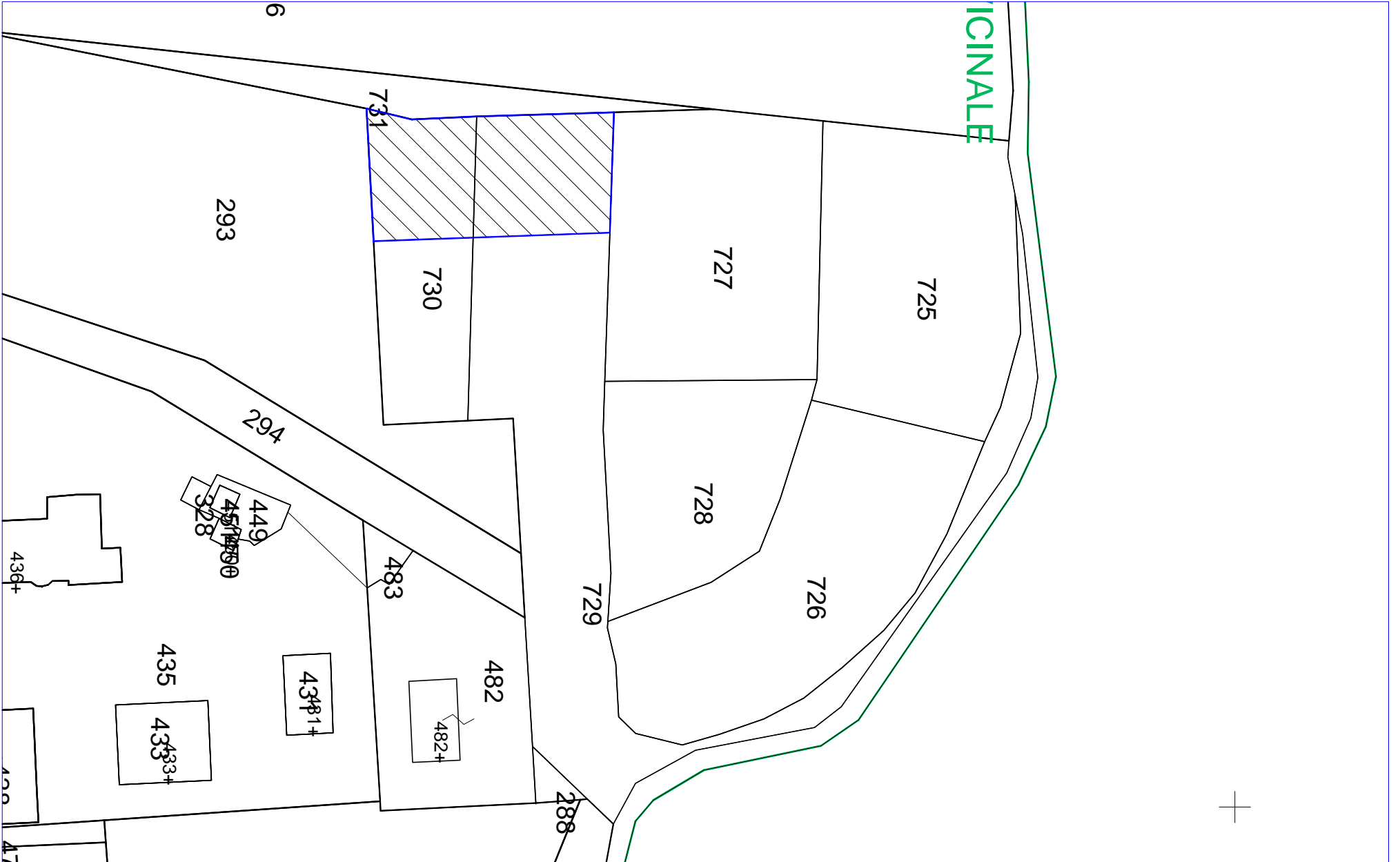
# COMUNE DI MONTALTO UFFUGO STRALCIO PLANIMETRIA CATASTALE

Foglio 74 p.lle 729-730

SCALA 1:1 000

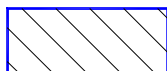
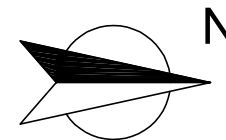


Lotto in vendita per 1080 mq

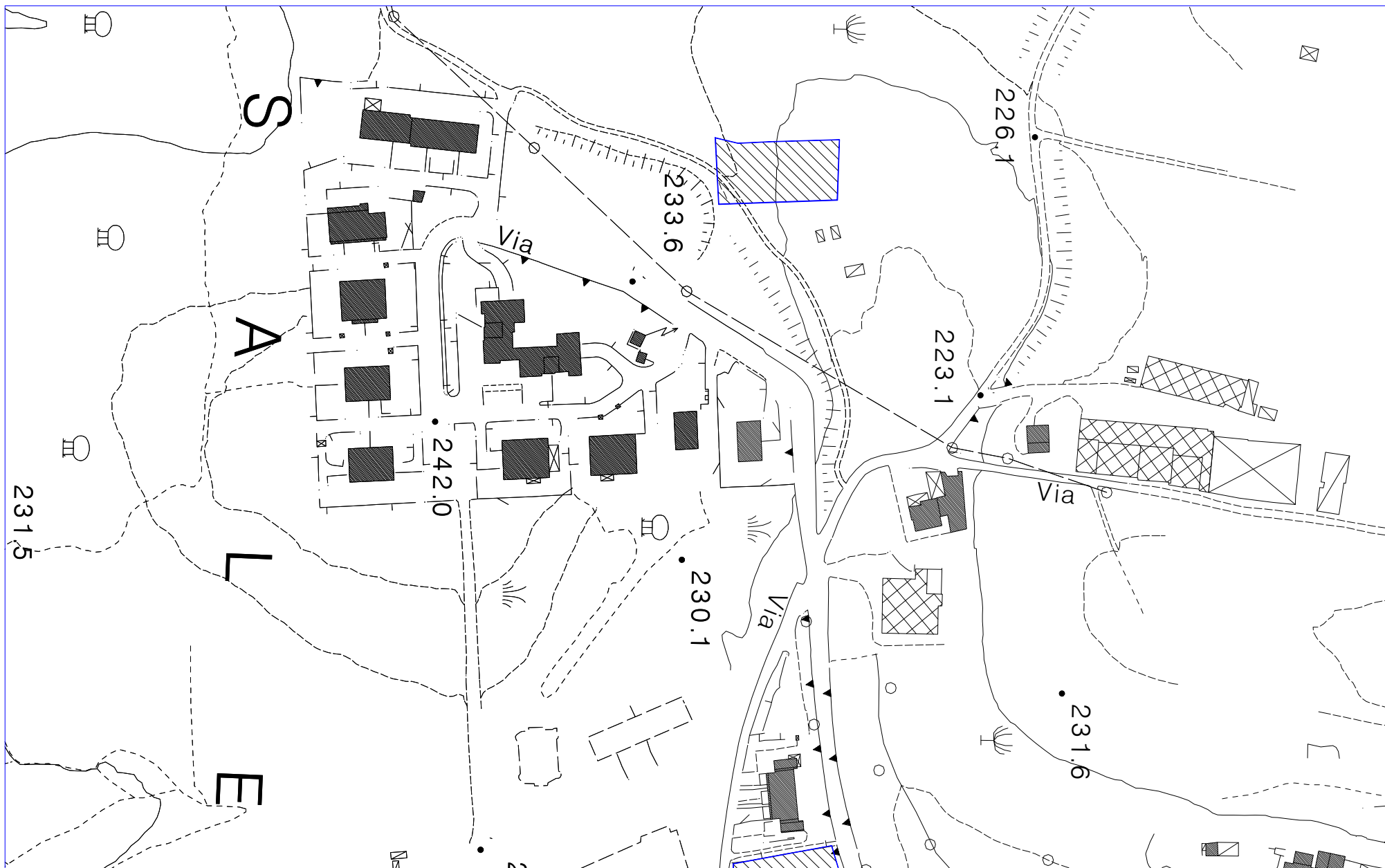


# COMUNE DI MONTALTO UFFUGO STRALCIO AEROFOTOGRAMMETRICO

SCALA 1:2 000



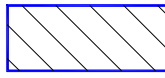
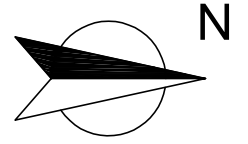
Lotto in vendita Via Salerni



# COMUNE DI MONTALTO UFFUGO STRALCIO PLANIMETRIA CATASTALE

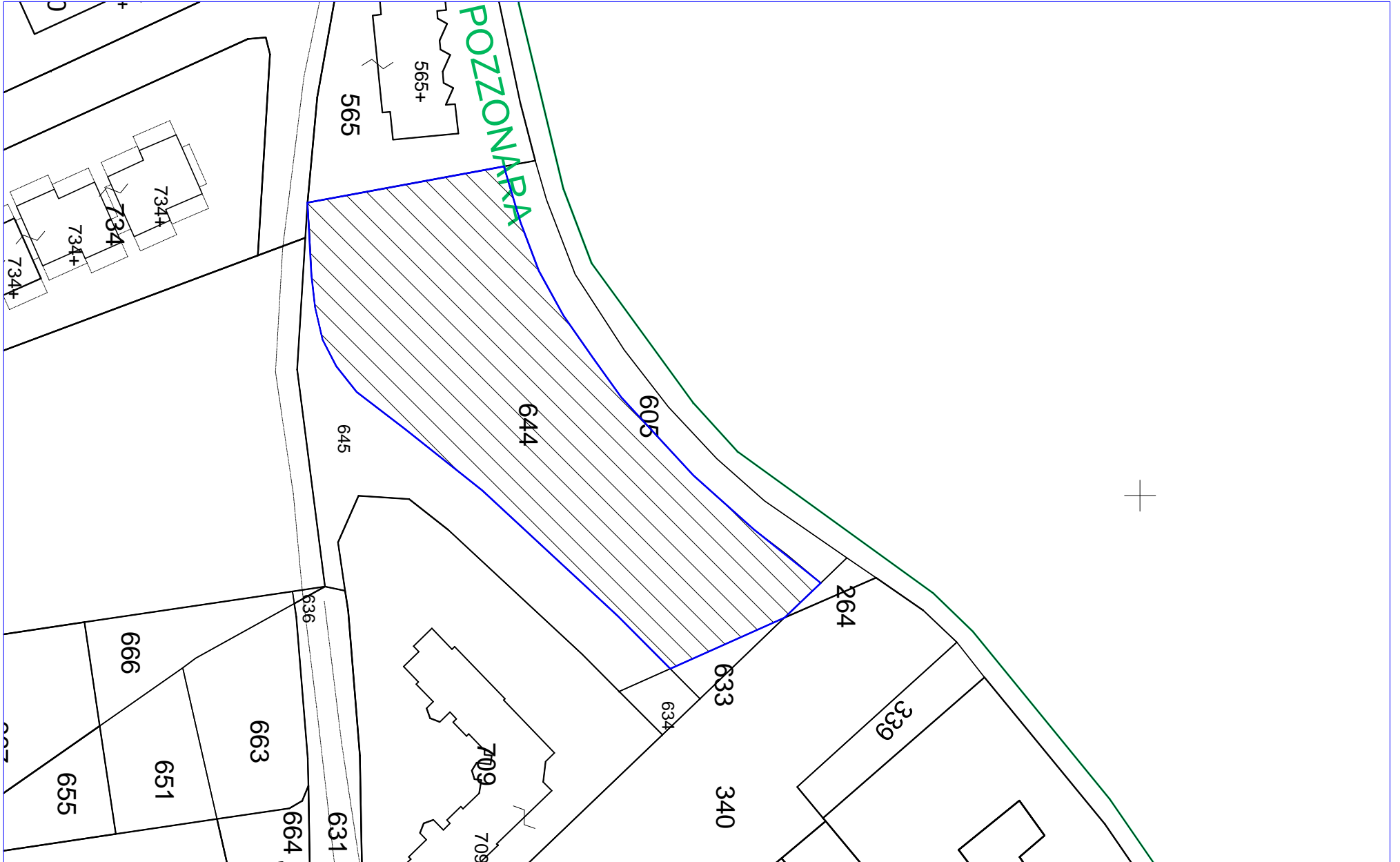
Foglio 74 p.lle 644

SCALA 1:1 000



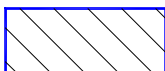
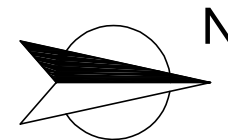
Superficie totale 4100 mq

Lotto in vendita per 2079 mq

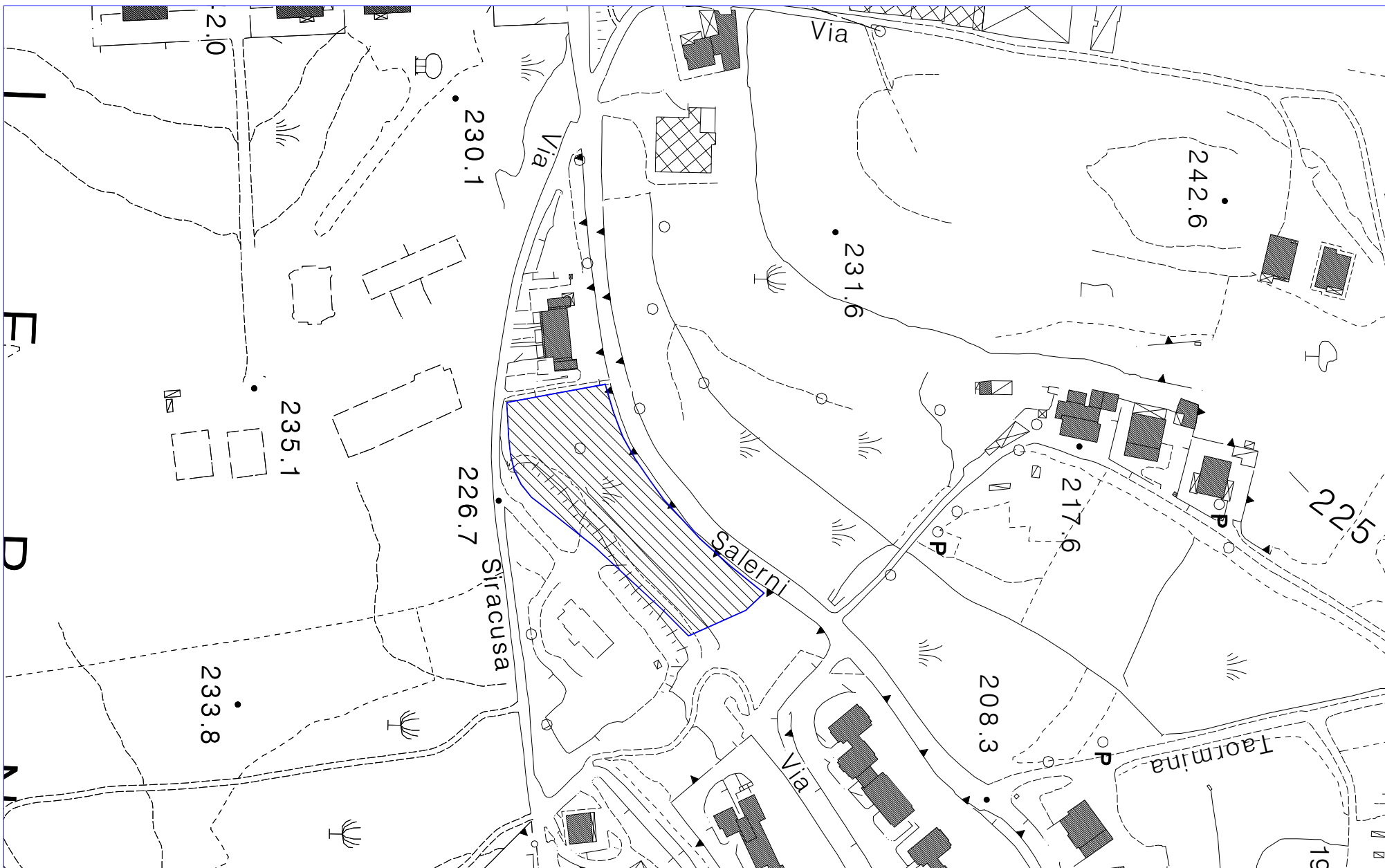


# COMUNE DI MONTALTO UFFUGO STRALCIO AEROFOTOGRAMMETRICO

SCALA 1:2 000



Lotto in vendita Via Salerni






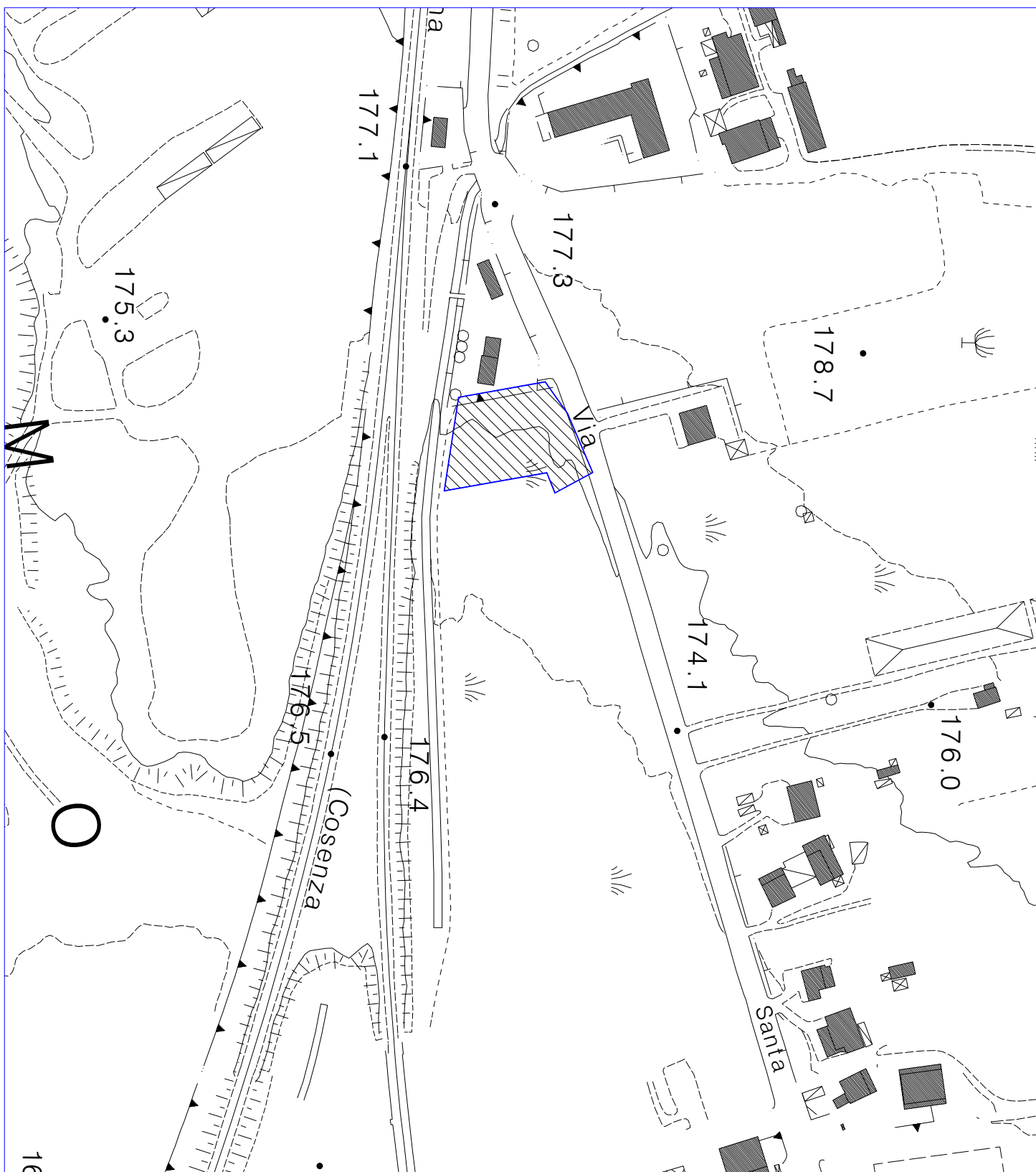


# COMUNE DI MONTALTO UFFUGO STRALCIO AEROFOTOGRAMMETRICO

SCALA 1:2 000



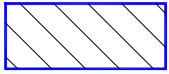
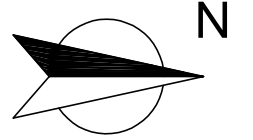
Lotto in vendita Via S. Maria di Settimo



# COMUNE DI MONTALTO UFFUGO STRALCIO PLANIMETRIA CATASTALE

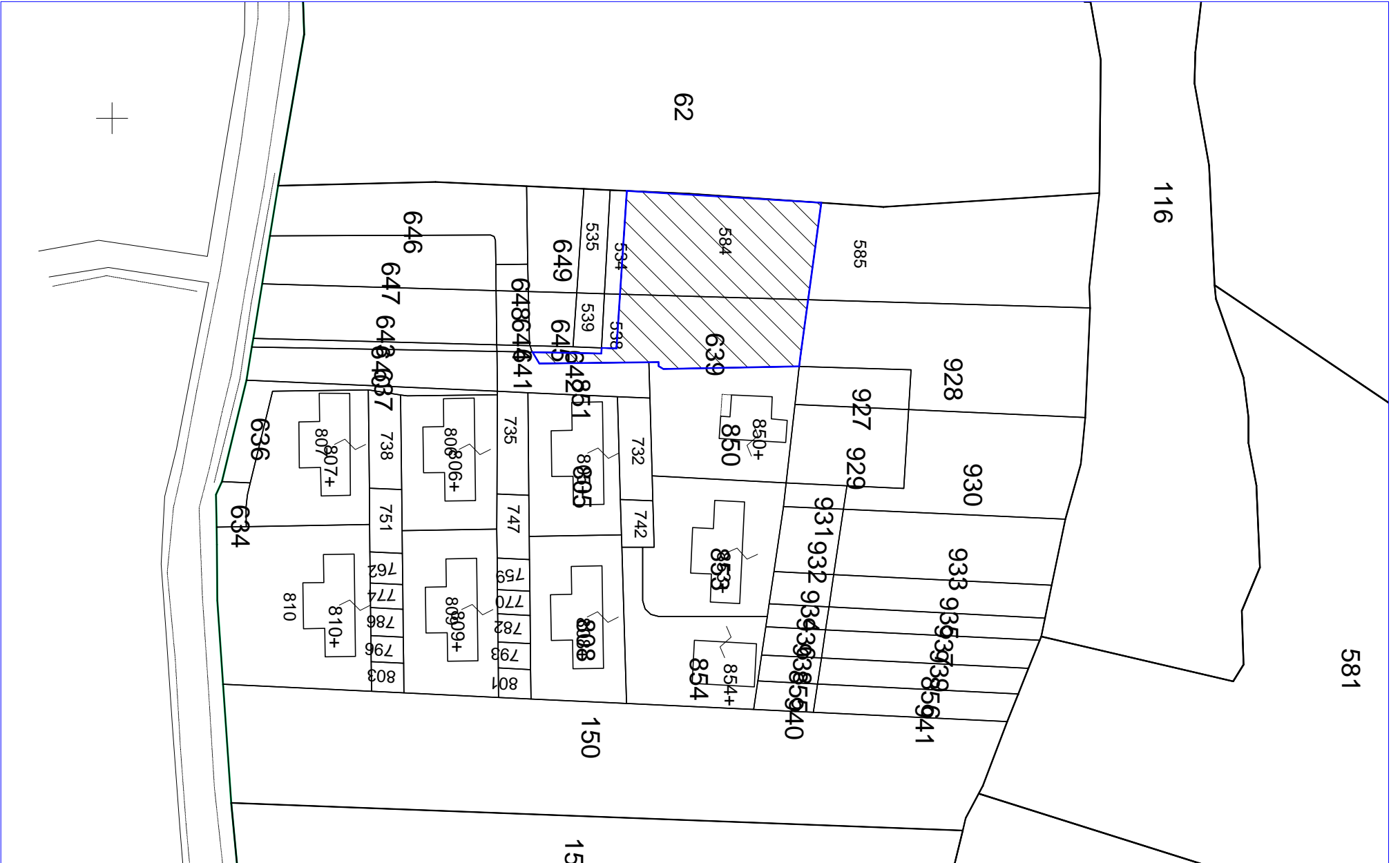
Foglio 42 p.lle 584-639

SCALA 1:1 000



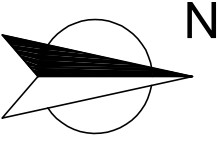
Superficie totale 1222 mq

Lotto in vendita per 830 mq

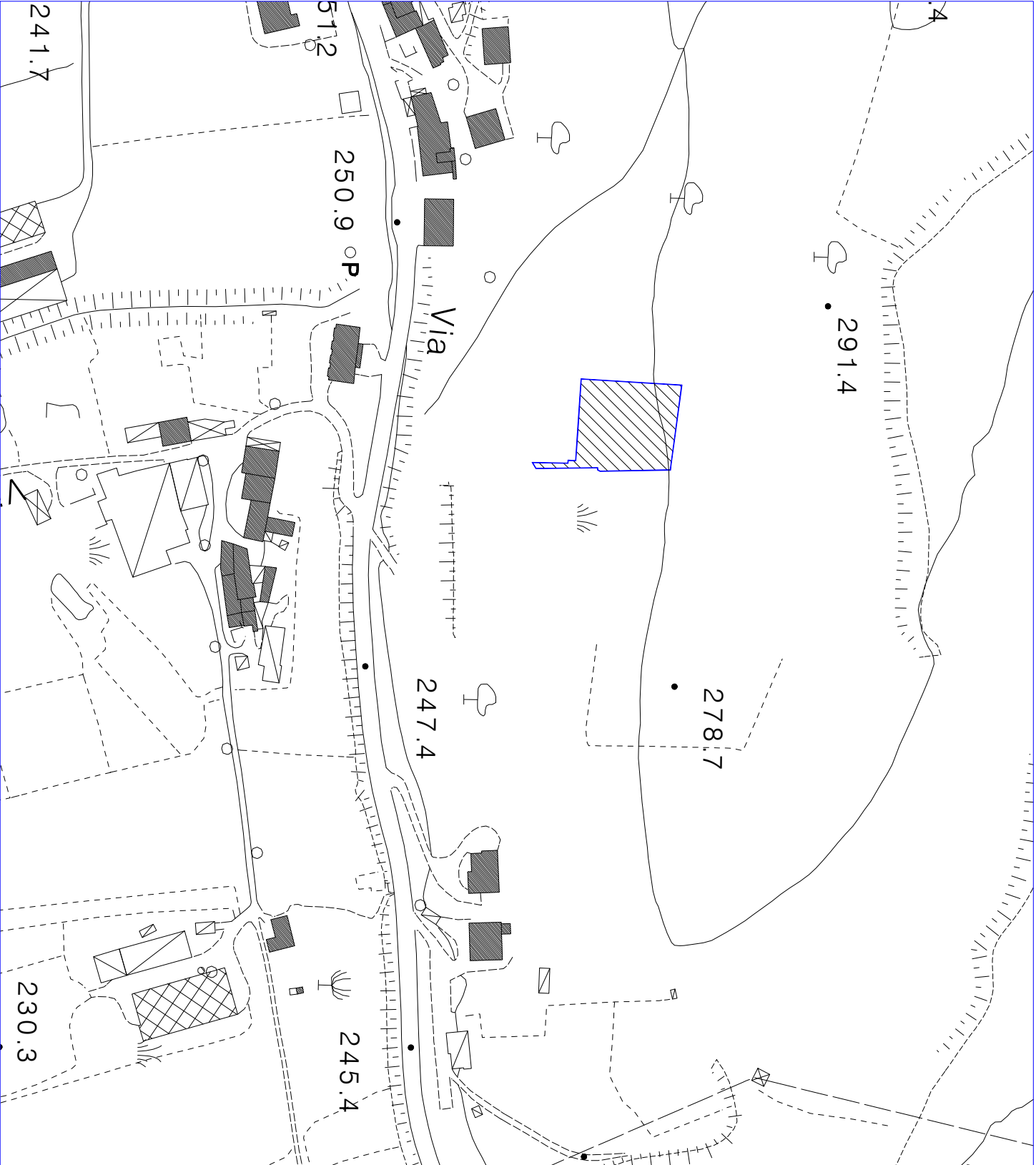


# COMUNE DI MONTALTO UFFUGO STRALCIO AEROFOTOGRAMMETRICO

SCALA 1:2 000



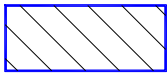
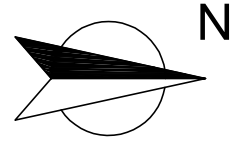
Lotto in vendita Via Luchetta



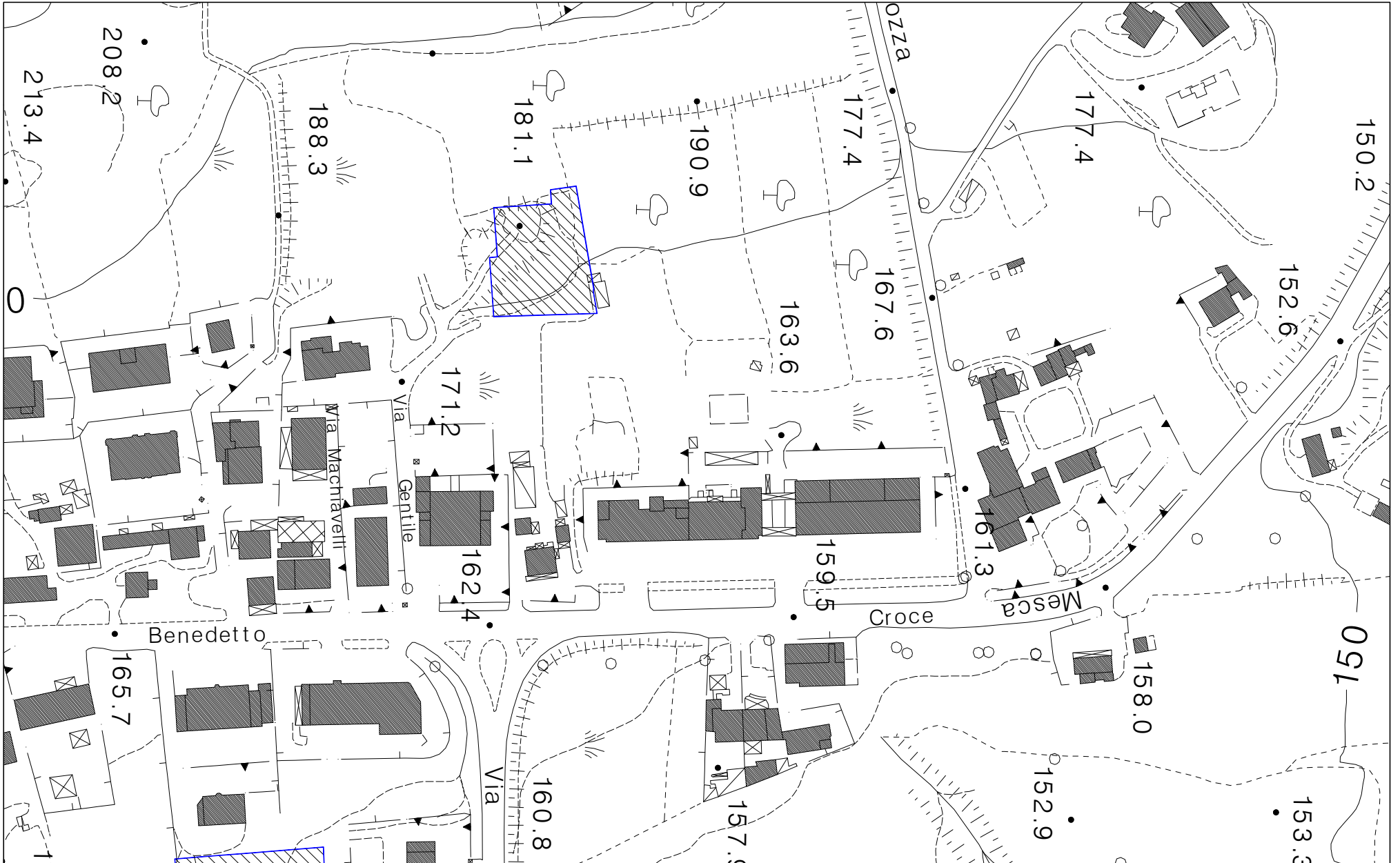


# COMUNE DI MONTALTO UFFUGO STRALCIO AEROFOTOGRAMMETRICO

SCALA 1:2 000



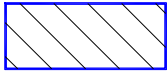
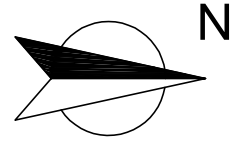
Lotto in vendita località Petrozza





# COMUNE DI MONTALTO UFFUGO STRALCIO AEROFOTOGRAMMETRICO

SCALA 1:2 000



Lotto in vendita località Petrozza

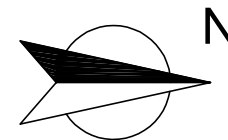




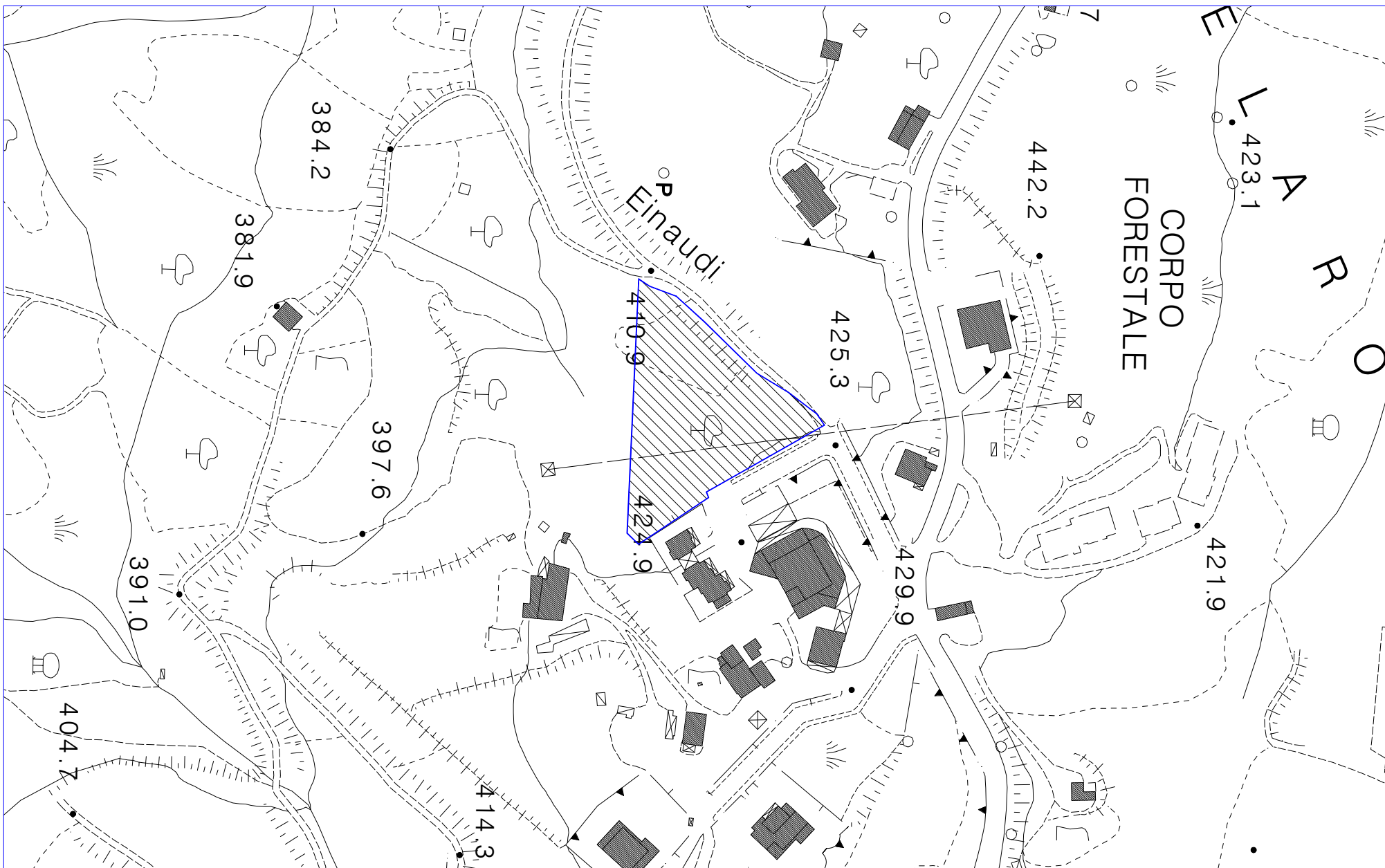


# COMUNE DI MONTALTO UFFUGO STRALCIO AEROFOTOGRAMMETRICO

SCALA 1:2 000



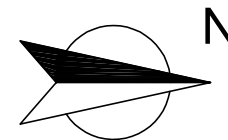
Lotto in vendita Via Cirino



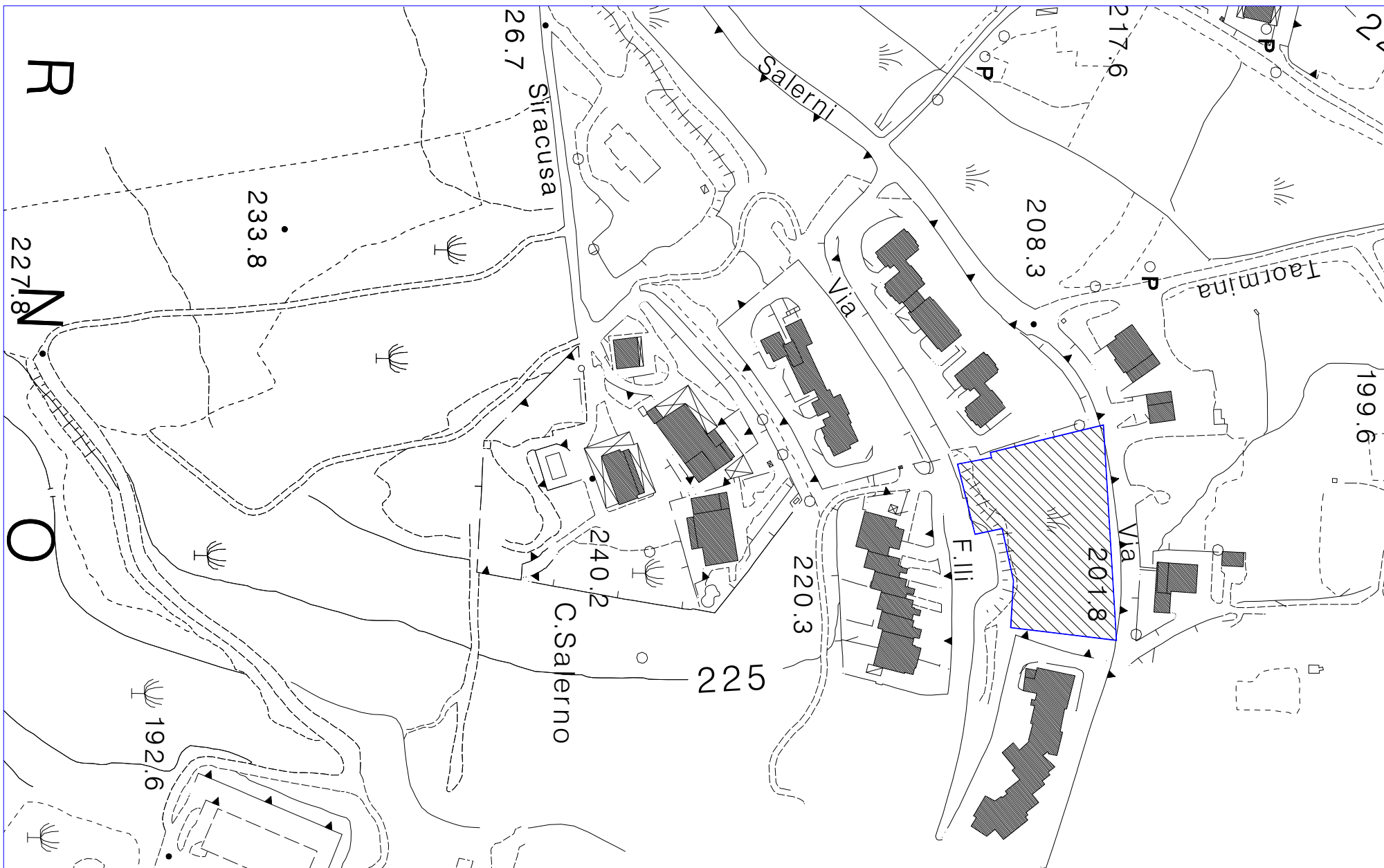


# COMUNE DI MONTALTO UFFUGO STRALCIO AEROFOTOGRAMMETRICO

SCALA 1:2 000



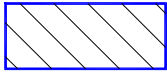
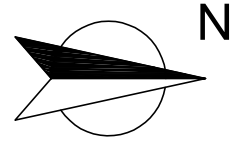
Lotto in vendita Via Salerno



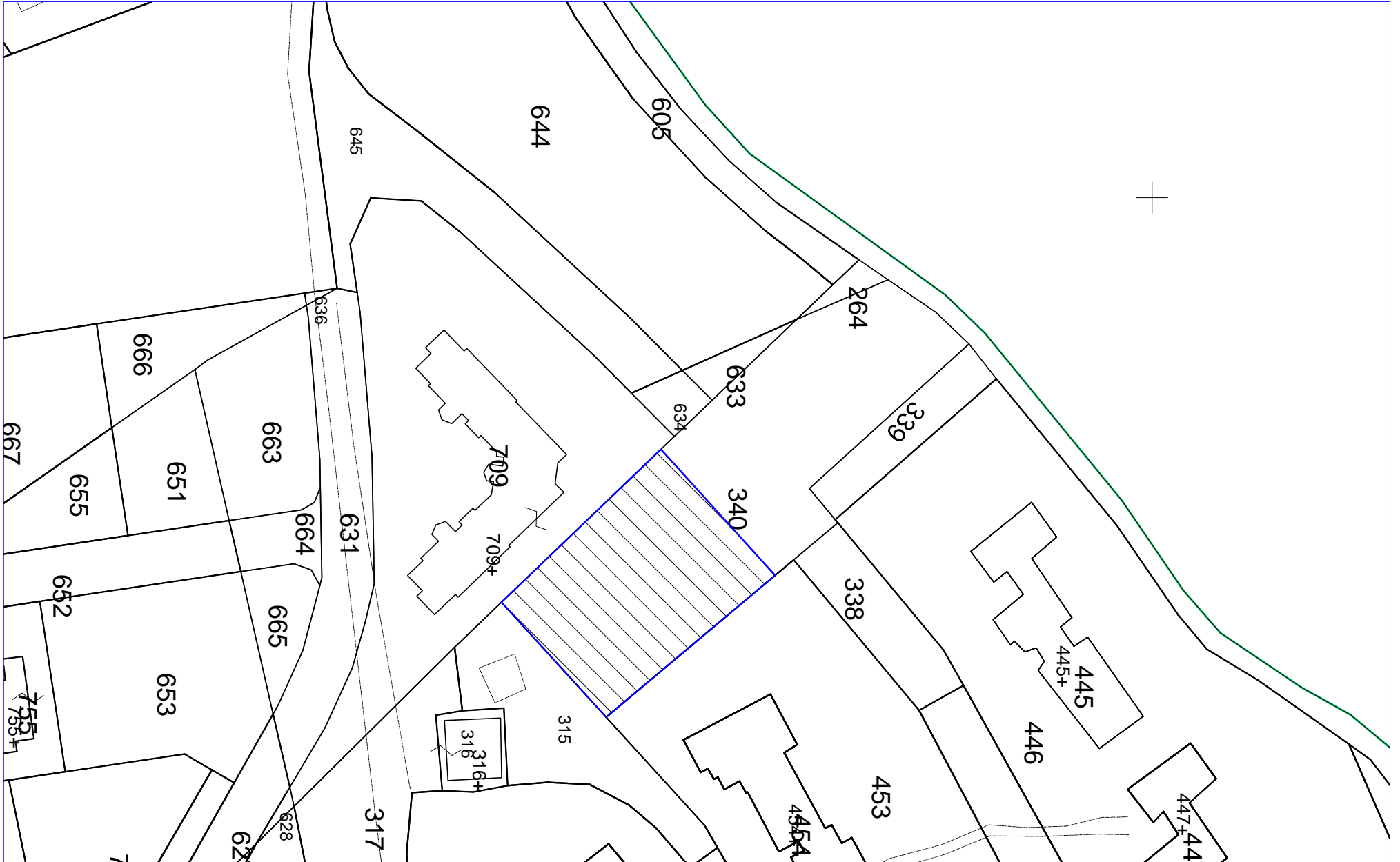
# COMUNE DI MONTALTO UFFUGO STRALCIO PLANIMETRIA CATASTALE

Foglio 74 p.lle 340

SCALA 1:1 000

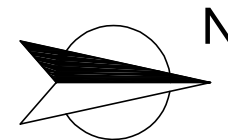


Lotto in vendita 1320 mq



# COMUNE DI MONTALTO UFFUGO STRALCIO AEROFOTOGRAMMETRICO

SCALA 1:2 000



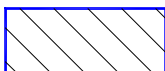
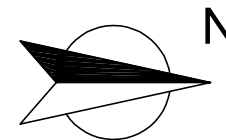
Lotto in vendita Via Salerni



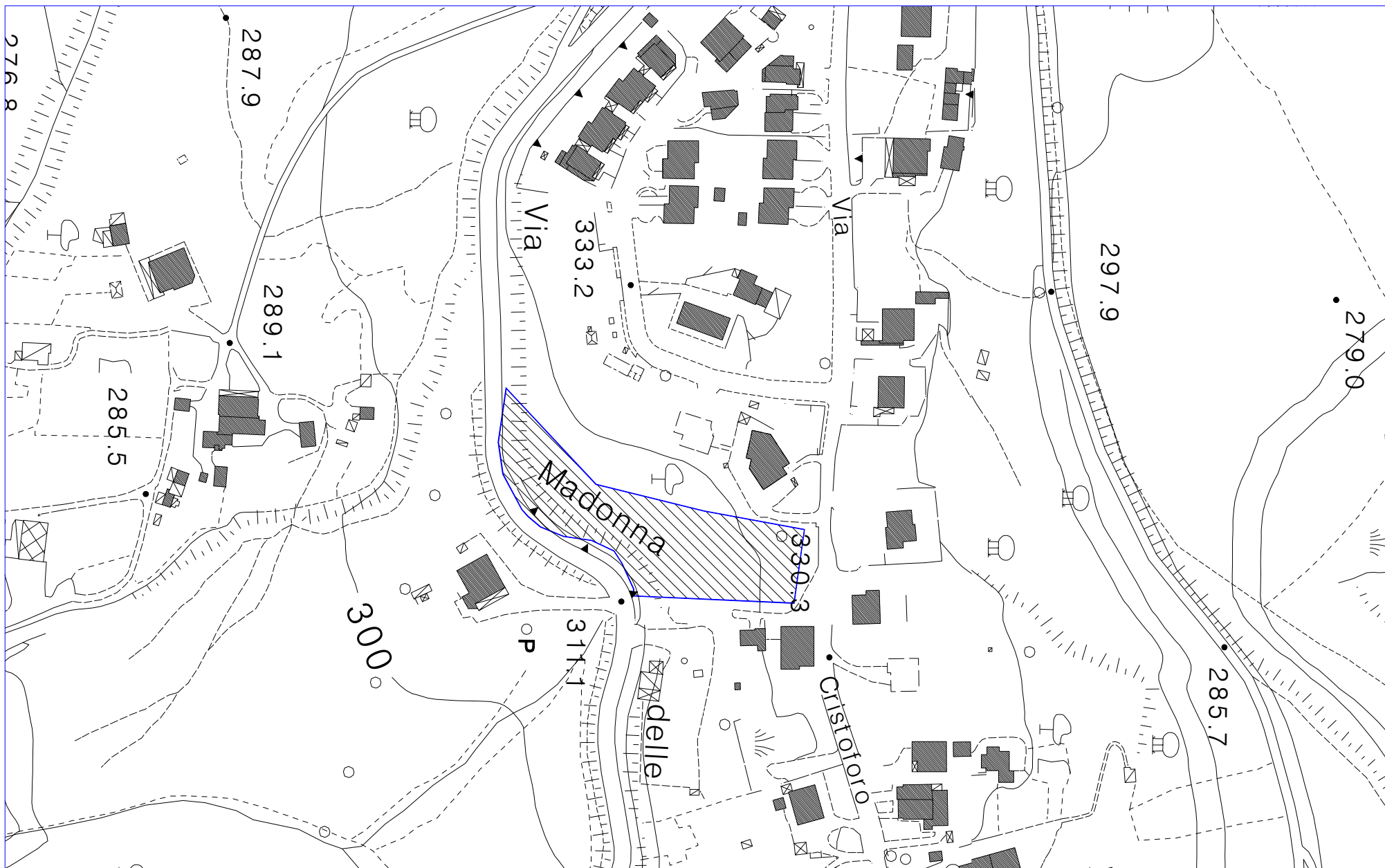


# COMUNE DI MONTALTO UFFUGO STRALCIO AEROFOTOGRAMMETRICO

SCALA 1:2 000



Lotto in vendita Via Madonna delle Grazie

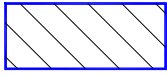
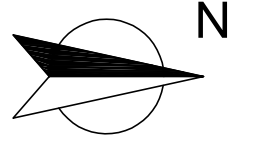




# COMUNE DI MONTALTO UFFUGO STRALCIO PLANIMETRIA CATASTALE

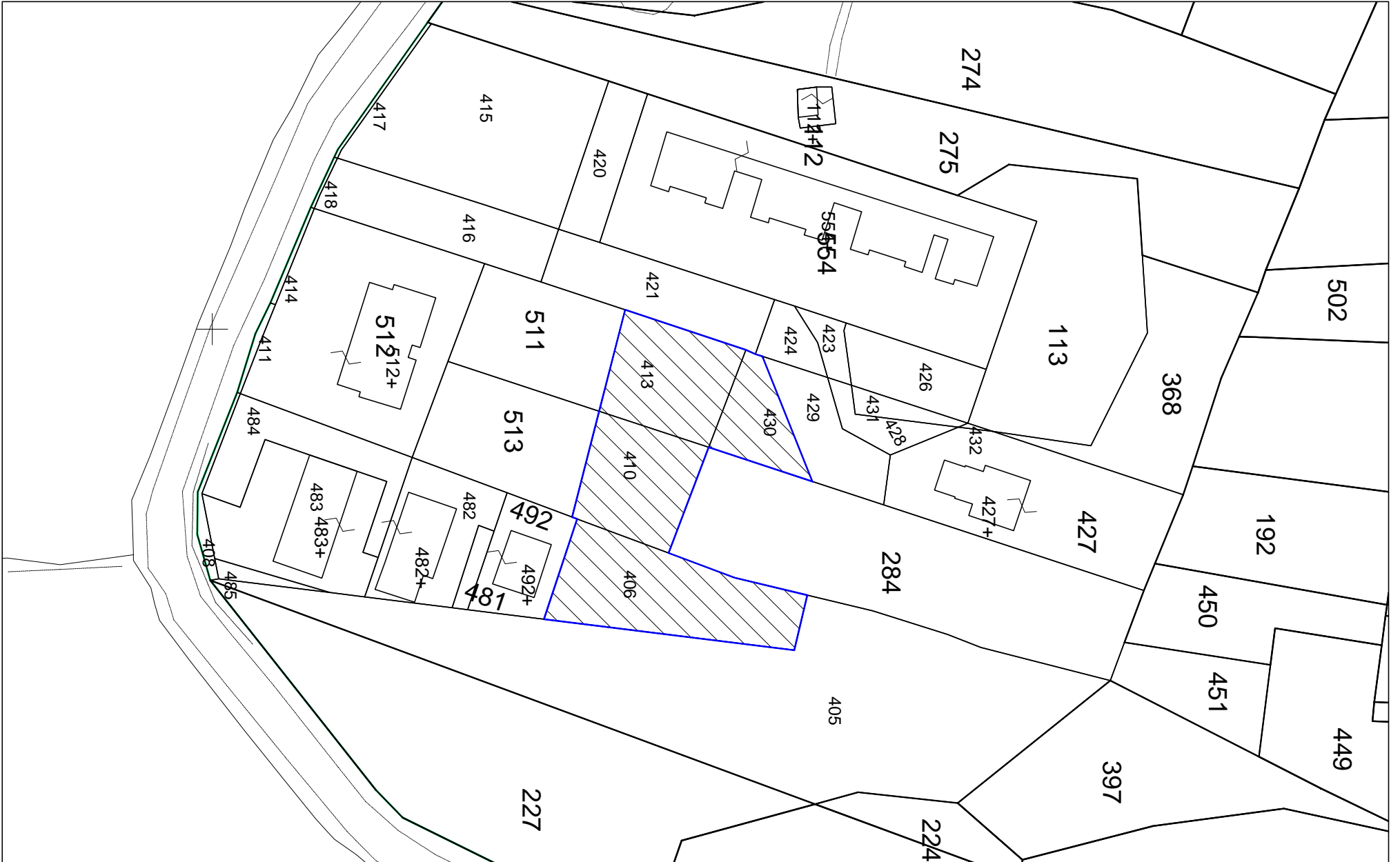
Foglio 27 p.lle 430-410-413-406

SCALA 1:1 000



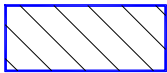
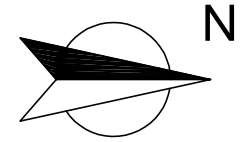
Superficie totale 1880 mq

Lotto in vendita per 1344 mq

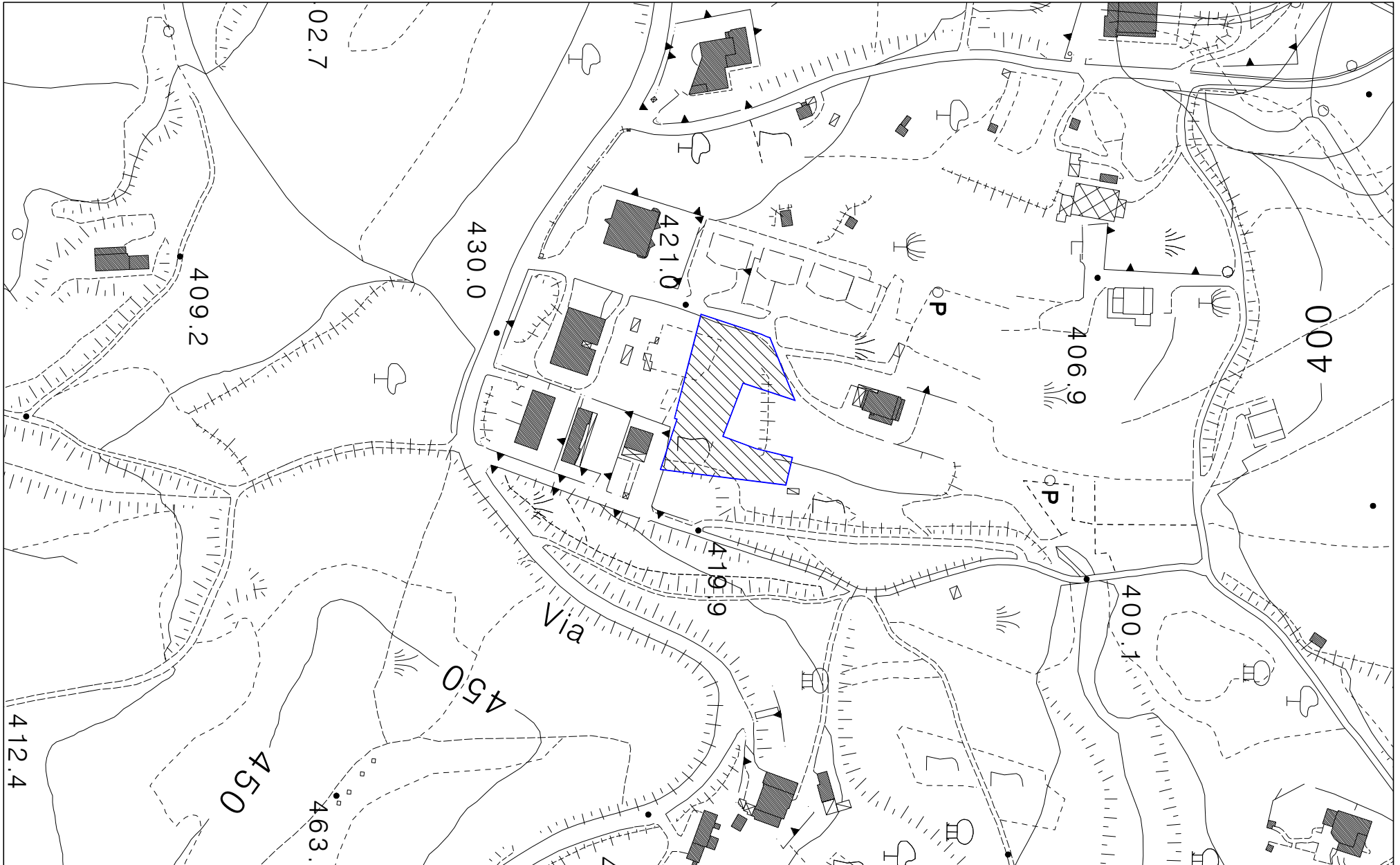


# COMUNE DI MONTALTO UFFUGO STRALCIO AEROFOTOGRAMMETRICO

SCALA 1:2 000

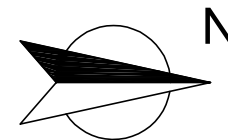


Lotto in vendita Via S. Liberata

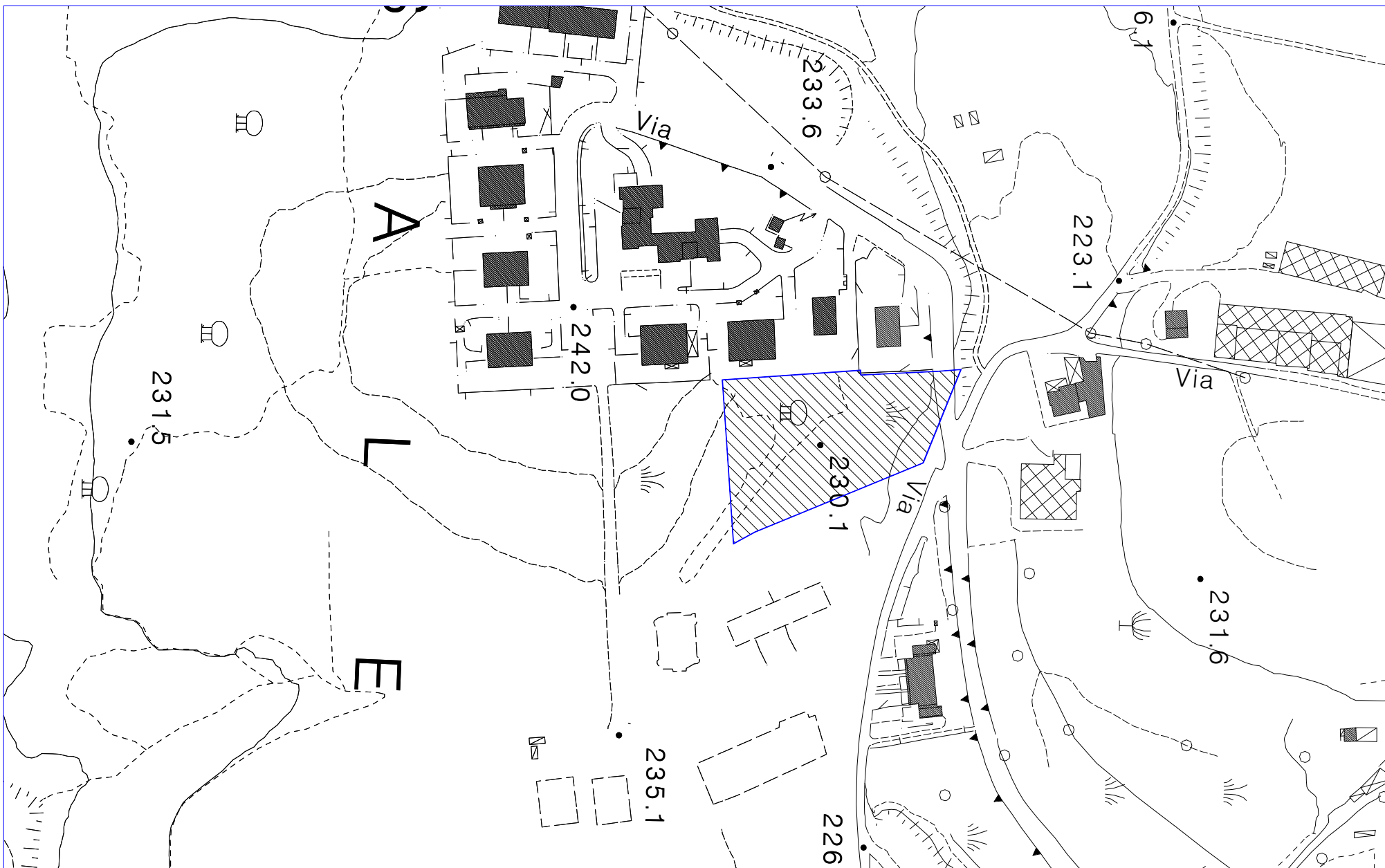


# COMUNE DI MONTALTO UFFUGO STRALCIO AEROFOTOGRAMMETRICO

SCALA 1:2 000

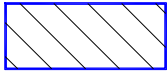
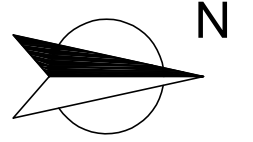


Lotto in vendita Via Salerni



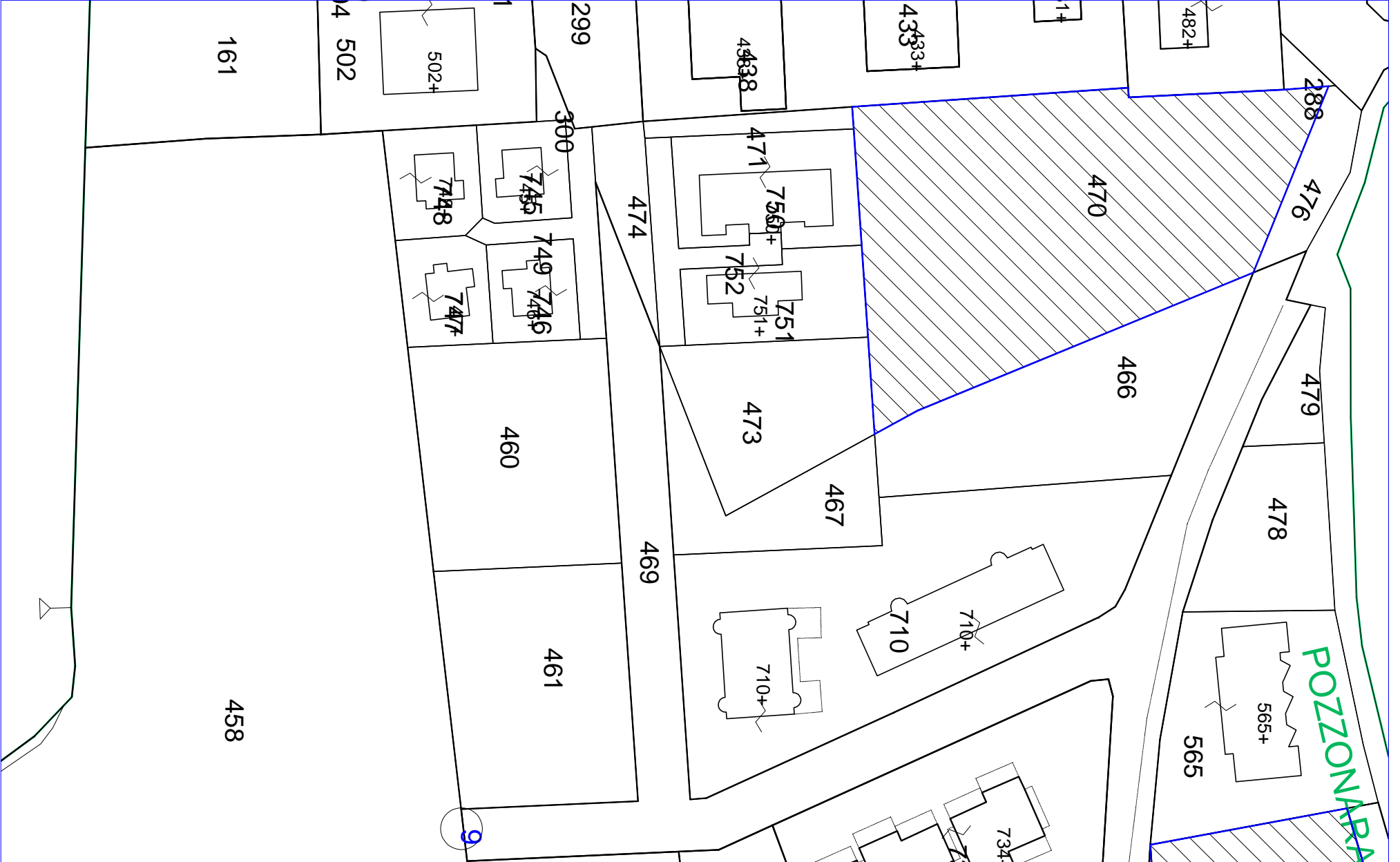
# COMUNE DI MONTALTO UFFUGO STRALCIO PLANIMETRIA CATASTALE

Foglio 74 p.lle 470  
SCALA 1:1 000



Superficie totale 3872 mq

Lotto in vendita per 2664 mq



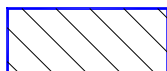







# COMUNE DI MONTALTO UFFUGO STRALCIO AEROFOTOGRAMMETRICO

SCALA 1:2 000



Lotto in vendita Fraz. Caldopiano

